



# Lokala ordningsföreskrifter för Tierps kommun

Fastställda av kommunfullmäktige 18 december 2007 § 107,  
att gälla från och med 1 januari 2008



## **Allmänna lokala ordningsföreskrifter för Tierps kommun**

Antagna av kommunfullmäktige den 18 december 2007 § 107 att gälla från och med 1 januari 2008.

Tierps kommun föreskriver följande med stöd av 1 § förordningen (1993:1632) med bemyndigande för kommuner och länsstyrelser att meddela lokala föreskrifter enligt ordningslagen (1993:1617).

### **Föreskrifternas innehåll och tillämpningsområde.**

#### **§ 1**

Grundläggande bestämmelser om allmän ordning och säkerhet på offentlig plats finns i 3 kap ordningslagen (1993:1617).

Dessa lokala ordningsföreskrifter innehåller ytterligare bestämmelser om hur den allmänna ordningen i Tierps kommun skall upprätthållas.

#### **§ 2**

Föreskrifterna är tillämpliga på alla platser inom kommunen som är offentlig plats enligt 1 kap 2 § första stycket 1-4 ordningslagen om inte annat anges.

#### **§ 3**

Vid tillämpningen av 3 kap ordningslagen och dess föreskrifter skall med stöd av 1 kap 2 § andra stycket ordningslagen följande områden jämföras med offentlig plats:

##### **Mom 1**

a) Till allmänt begagnade upplåtta idrotts- och sportplatser jämte särskilt iordningställda platser för friluftsliv och rekreation, badplatser och lekplatser, allmänna begravningsplatser och i den mån allmänheten äger tillträde, skolgårdar - förtecknade i bilaga 1.

b) Järnvägsområde inklusive perronger och väntsalor under tid och inom område som allmänheten har tillträde till.

##### **Mom 2**

Allmän försäljningsplats är den närmast järnvägen belägna hälften av den asfalterade ytan av Stora Salutorget i Tierps köping, torget i Örbyhus, torget i Skärplinge och affärscentrum i Söderfors.

För områden som kommunen har upplåtit till torghandel gäller dessutom kommunens föreskrifter om torghandel – torghandelsstadgan.

## **Lastning av varor**

### § 4

Vid lastning, forsling, lossning och annan hantering skall den som är ansvarig för åtgärden göra vad som behövs för att undvika att allmänheten utsätts för tillfälliga olägenheter genom damm, spill eller dålig lukt.

Avlastning och uppläggning av gods får inte ske så att brandposter, brandsläckningsutrustningar och utrymningsvägar blockeras eller att räddningstjänsten hindras.

## **Schaktning, grävning m.m.**

### § 5

Den som är ansvarig för upptagande av grus, jord eller sand, tippning av fyllnadsmassor, schaktning, grävning eller annat liknande arbete skall se till att det sker på ett sådant sätt att allmänheten utsätts för minsta möjliga olägenhet.

## **Störande buller**

### § 6

Arbete som orsakar störande buller för personer på offentliga platser, t.ex. stenkrossning, pålning och nitning, får inte äga rum mellan kl. 21.00 och kl. 07.00 utan polismyndighetens tillstånd.

## **Container**

### § 7

Ägare eller nyttjanderättshavare till en container som skall ställas upp på en offentlig plats är skyldig att tydligt märka containern med ägarens eller nyttjanderättshavarens namn, adress och telefonnummer.

## **Adressnummerskyltar**

### § 8

Varje fastighet som tilldelas adressnummer skall vara försedd med adress och nummerskylt. Det åligger fastighetsägaren att på egen bekostnad anskaffa och uppsätta adressnummerskylt samt tillse att skylten hålles i sådant skick att den med lätthet kan läsas. Nummerskylt skall vara uppsatt mot den väg som avses med adressen.

## § 9

Fast skylt eller annan fast reklamanordning får inte anbringas så att dess underkant skjuter ut över allmän plats på lägre höjd över marken än 3,0 meter eller så att någon del därav skjuter utanför gångbana på lägre höjd över marken än 4,5 meter.

Markis får inte anbringas så att dess underkant skjuter ut över allmän plats på lägre höjd över marken än 2,2 meter eller så att någon del av markisen skjuter utanför gångbana på lägre höjd över marken än 4,5 meter.

## **Högtalarutsändning**

### § 10

Information, reklampropaganda eller andra budskap som riktar sig till personer på offentlig plats (se §§ 2 och 3 i dessa ordningsföreskrifter), får inte ske genom högtalare eller liknande utan tillstånd av polismyndigheten.

## **Bad och camping**

### § 11

Inom område som upplåtes för fritidsändamål eller eljest till allmänt begagnande, får camping äga rum endast på de platser och under de tider som bestäms av kommunen.

## **Hundar**

### § 12

Under vistelse på offentlig plats skall hund hållas under tillsyn. Därvid skall särskilt iakttagas:

#### Mom 1

Att hunden föres kopplad på försäljningsplats medan torghandel pågår. Att hund föres kopplad på idrottsplatser och campingplatser samt i parker och planteringar. Att inte hunden uppehåller sig inom sådana badplatser och skolgårdar som upplåtits till allmänt begagnande eller inom allmänna begravningsplatser och kyrkogårdar. Att inte hunden förorenar eller skadar park eller planteringar.

Att hund som inte är kopplad är försedd med halsband, angivande ägarens namn, adress och telefonnummer. Utomhus skall tik under löptid hållas kopplad eller inom inhägnat område.

#### Mom 2

För iakttagande av föreskrifter är hundens ägare, eller den som mottagit hunden till underhåll eller nyttjande, ansvarig.

### Mom 3

Vad som stadgas gäller inte hund i polistjänst, certifierad assistanshund, eller hund under utbildning, iförda tjänstetecken eller hund för vilken polismyndigheten medgivit särskilt undantag.

Om tillsyn över hundar är i övrigt stadgat i lag om tillsyn över hundar och katter.

### Mom 4

Hund som anträffas lös under omständigheter som strider mot vad som stadgas i denna paragraf, får omhändertas av polisman och därest upplysning om ägaren eller innehavaren inte kan erhållas, avföras till hundstall. Har ägaren eller innehavaren inte inom 7 dagar efter hundens upptagande återhämtat hunden och ersatt kostnader för dess upptagande och vård, ankommer det på polismyndigheten att besluta om fortsatt förfarande.

### § 13

Spritdrycker, vin, starköl och folköl får inte förtäras på offentlig plats under andra förhållanden än i samband med tillåten servering därav inom följande områden i kommunen:

- a) inom områden i Tierps köping i enlighet med till ärendet hörande kartbilaga A
- b) inom områden i Söderfors samhälle i enlighet med till ärendet hörande kartbilaga B
- c) inom områden i Örbyhus samhälle i enlighet med till ärendet hörande kartbilaga C
- d) inom områden i Karlholmsbruk samhälle i enlighet med till ärendet hörande kartbilaga D
- e) inom områden i Skärplinge samhälle i enlighet med till ärendet hörande kartbilaga E.

### § 14

Polismyndighet enligt ordningslagen (1993:1617) och denna ordningsstadga är polismyndigheten i Uppsala län.

### § 15

Att avgiva yttrande enligt ordningslagen och denna ordningsstadga ankommer på:

- a) utskottet för samhällsbyggnad såvitt avser tillställningar och liknande
- b) kommunstyrelsen i övriga fall.

### § 16

För användning av offentlig plats och område som kommunen jämställt med sådan plats har kommunen rätt att ta ut en avgift enligt de grunder som har beslutats av kommunfullmäktige.

## § 17

Den som uppsåtligen bryter mot någon av dessa föreskrifter dömes till penningböter enligt 3 kap 22 § 2 st. ordningslagen.

I ordningslagen finns bestämmelser om föreläggande och förverkande.

## Lekplatser/skolgårdar i Tierps kommun

### **Tierps köping**

Killingvägen/Ekorrvägen

Fågelvägen

Fiskvägen

Åkervägen

Fiskvägen/Delfinvägen

Skyttevägen

Kronplan

Smedsplan

Skolgatan/Sveavägen

Rådhusallén

Kyrkogatan

Hemgårdsvägen

Jans gränd

Jakob Ols väg

Ostronvägen

Aspenskolans, Palmgatan

Centralskolans, Skolgatan

Högbergsskolans, Palmgatan

### **Månkarbo**

Knutkullavägen

Tallbacksskolans, Gunnarsbovägen

### **Kyrkbyn**

Onstavägen/Pilvägen

Kyrkskolans, Backbrovägen

### **Mehedeby**

Tallmovägen

Blåbärsvägen

Mehede skola, Läsvägen

### **Söderfors**

Höftevägen/Violvägen

Vitsippsvägen

Västermalmsvägen/Kidronvägen

Smedsvägen

Vallonvägen

Nygatan

Bruksskolans, Tamms väg

### **Örbyhus**

Gärdesvägen

Hornkroken

Ängsvägen

Mänstavägen

Örbyhus skola

### **Tobo**

Bruksgatan/Idrottsvägen

Radhusvägen

Kapellvägen/Hagvägen

### **Karlholmsbruk**

Skogsbovägen

Skällstigen

Sågargatan

Björkvägen

Åsögatan

Aspvägen

Notvägen

Björkängsskolans, Korsnäs vägen

### **Skärplinge**

Kvarnvägen

Parkvägen

Honungsvägen

Ol-Andersskolans, Sätravägen

### **Edvalla**

Hållnäs skola

### **Vendel**

Vendels skola

**Idrottsplatser**

Tierp IP – Vegavallen

Tierps Ridskola

Söderfors IP – Bruksvallen

Skärplinge IB/ES – Sätravallen

**Naturbadplatser**

Ubblixbo

Ullfors

Mehedeby

Karlholmsbruk

Fagerviken

Lövstabruk

Ängskär

**Tempererade bad**

Vendelbadet – Örbyhus

Aspenbadet – Tierp

Rörholmsbadet – Söderfors

**Camping**

Rörholmsbadet – Söderfors

Ängskärs havsbad och camping

**Naturreservat**

Iggelbo

**Begravningsplatser**

Hållnäs kyrka

Österlövsta kyrka

Lövstabruk kyrka (Spjutbo)

Västlands kyrka

Tolfta kyrka

Nathanaelkyrkan

Tierps kyrka

Söderfors kyrka

Tegelsmora kyrka

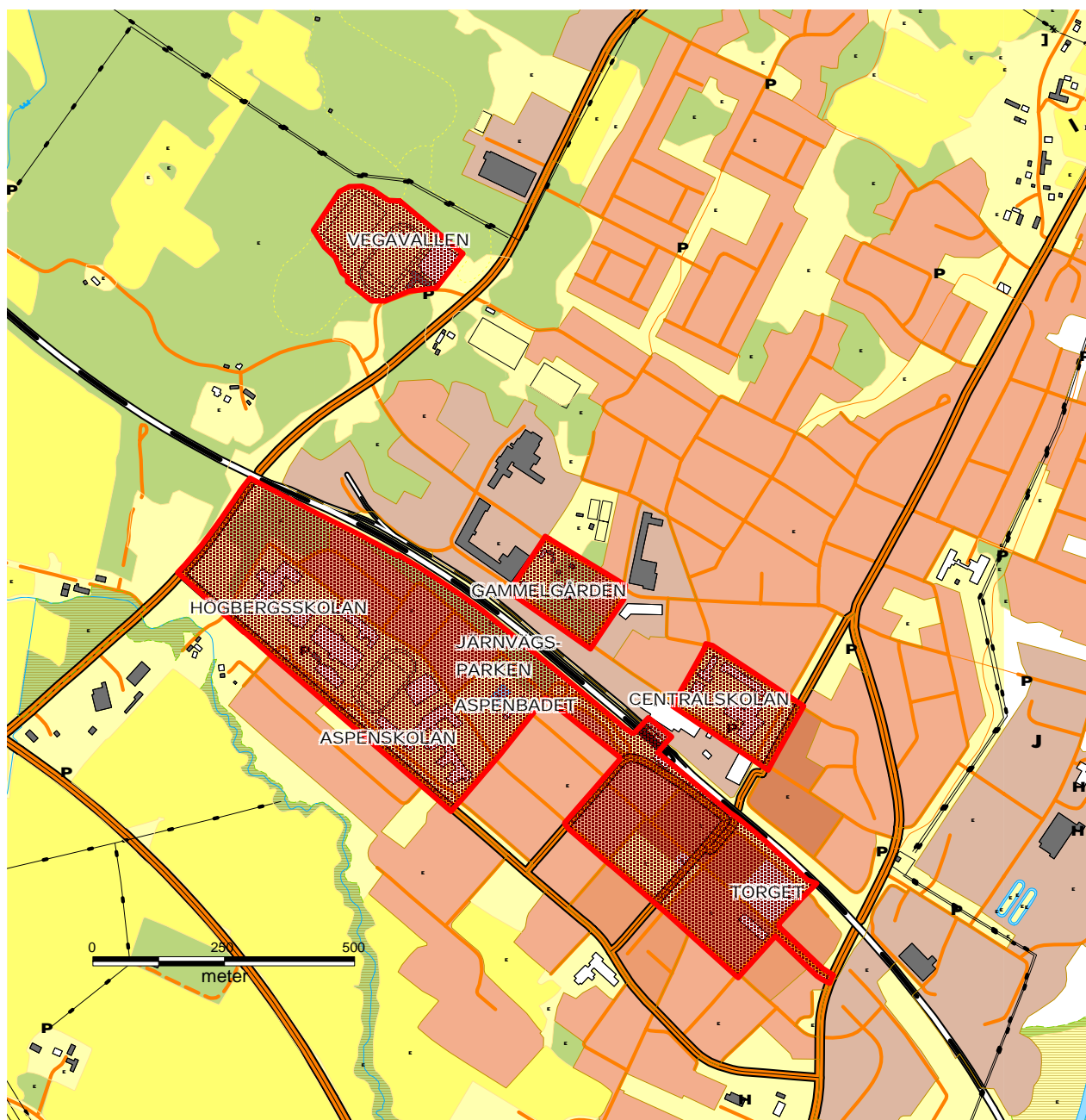
Vendels kyrka



## Bilaga till Lokala ordningsföreskrifter

Områden med förbud mot alkoholförtäring

Tätort: Tierps köping

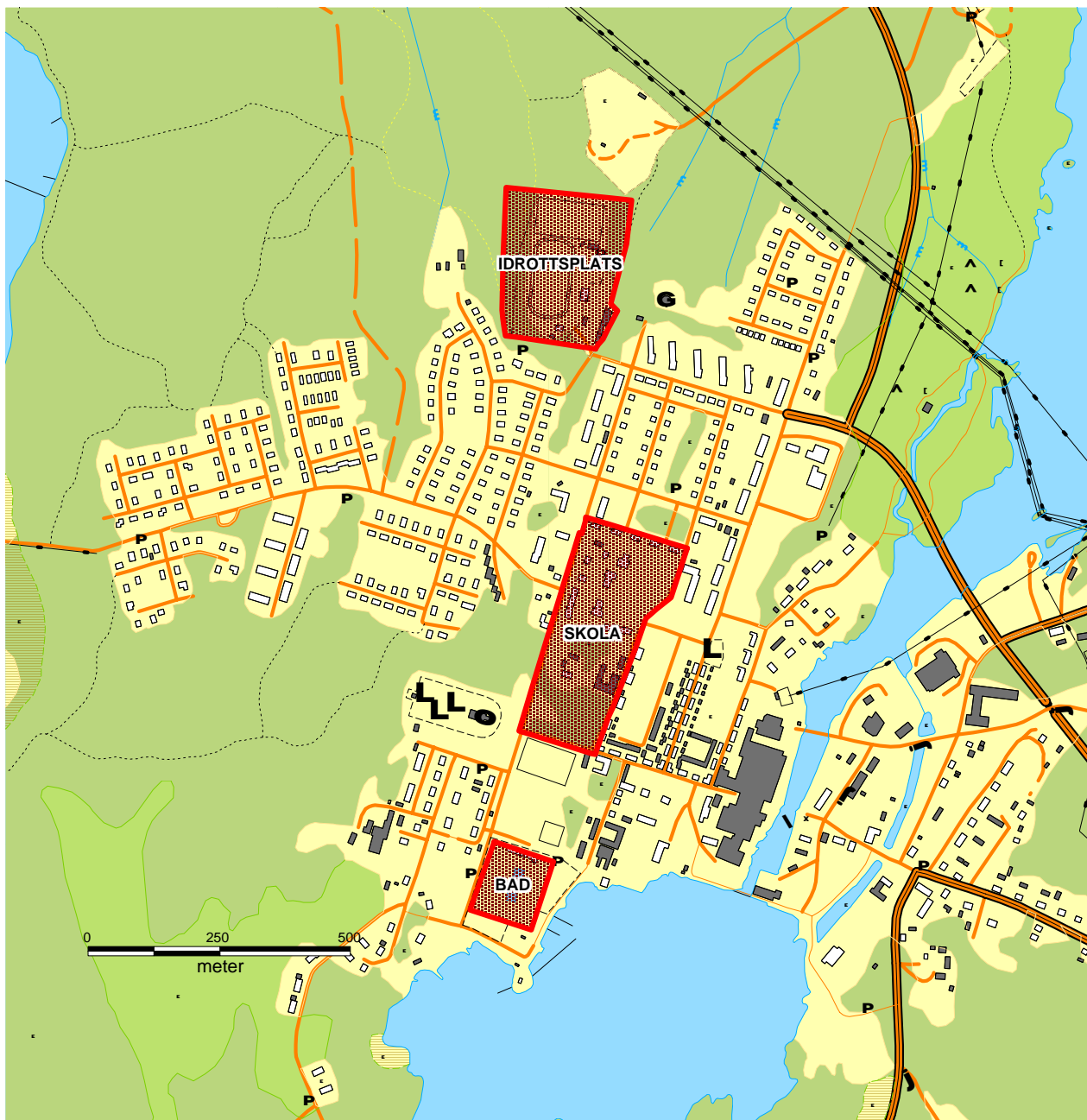


Kartmaterialet bygger på © TIERPS KOMMUN 2004. I övrigt bygger materialet på © Lantmäteriverket 2003. Ur GSD-Fastighetskartan ärende nr M2003/4344.

## Bilaga till Lokala ordningsföreskrifter

Områden med förbud mot alkoholförtäring

**Tätort: Söderfors**

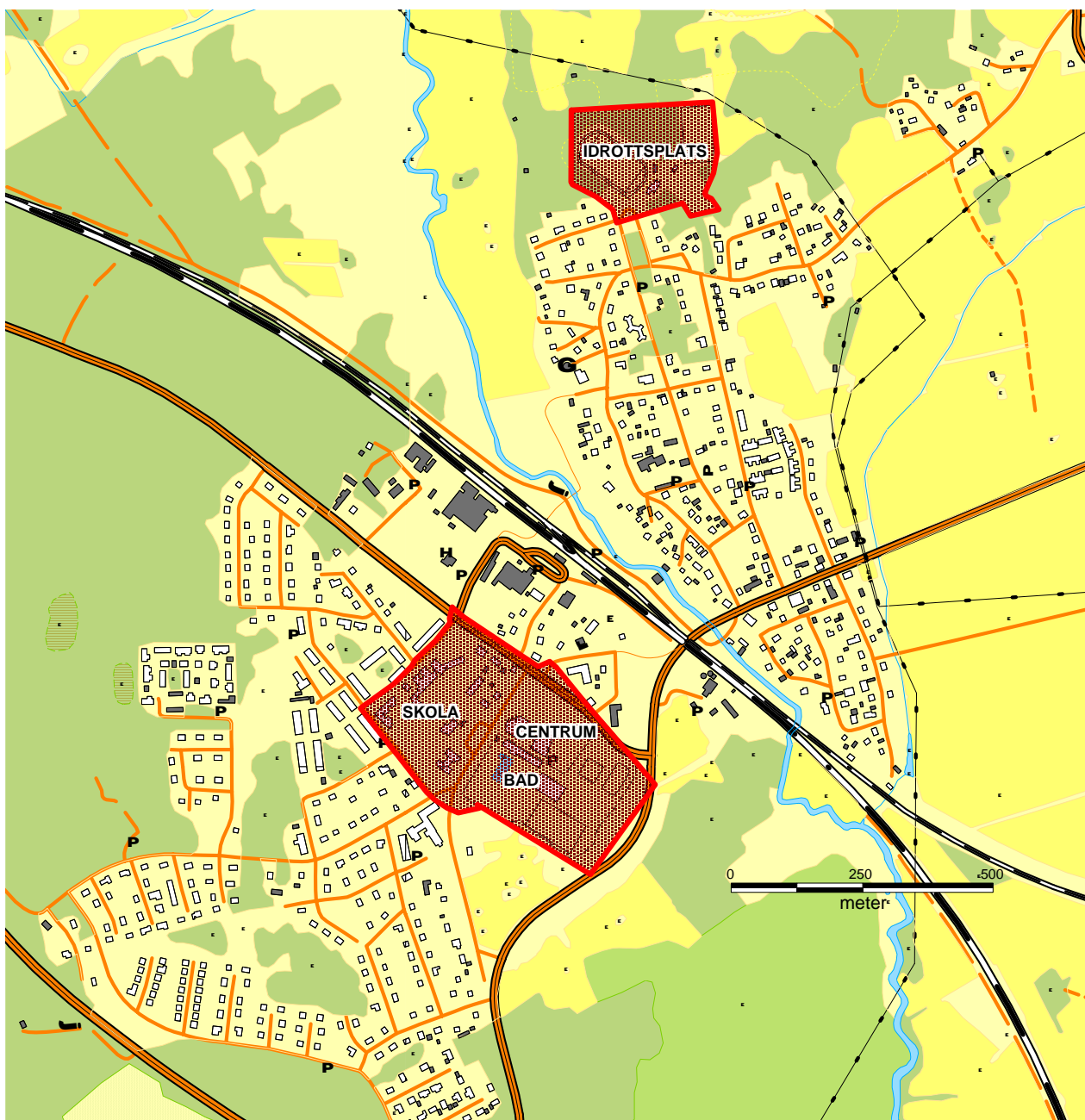


Kartmaterialet bygger på © TIERPS KOMMUN 2004. I övrigt bygger materialet på © Lantmäteriverket 2003. Ur GSD-Fastighetskartan ärende nr M2003/4344.

## Bilaga till Lokala ordningsföreskrifter

Områden med förbud mot alkoholförtäring

Tätort: Örbyhus



Kartmaterialet bygger på © TIERPS KOMMUN 2004. I övrigt bygger materialet på © Lantmäteriverket 2003. Ur GSD-Fastighetskartan ärende nr M2003/4344.

## Bilaga till Lokala ordningsföreskrifter

Områden med förbud mot alkoholförtäring

**Tätort: Karlholmsbruk**



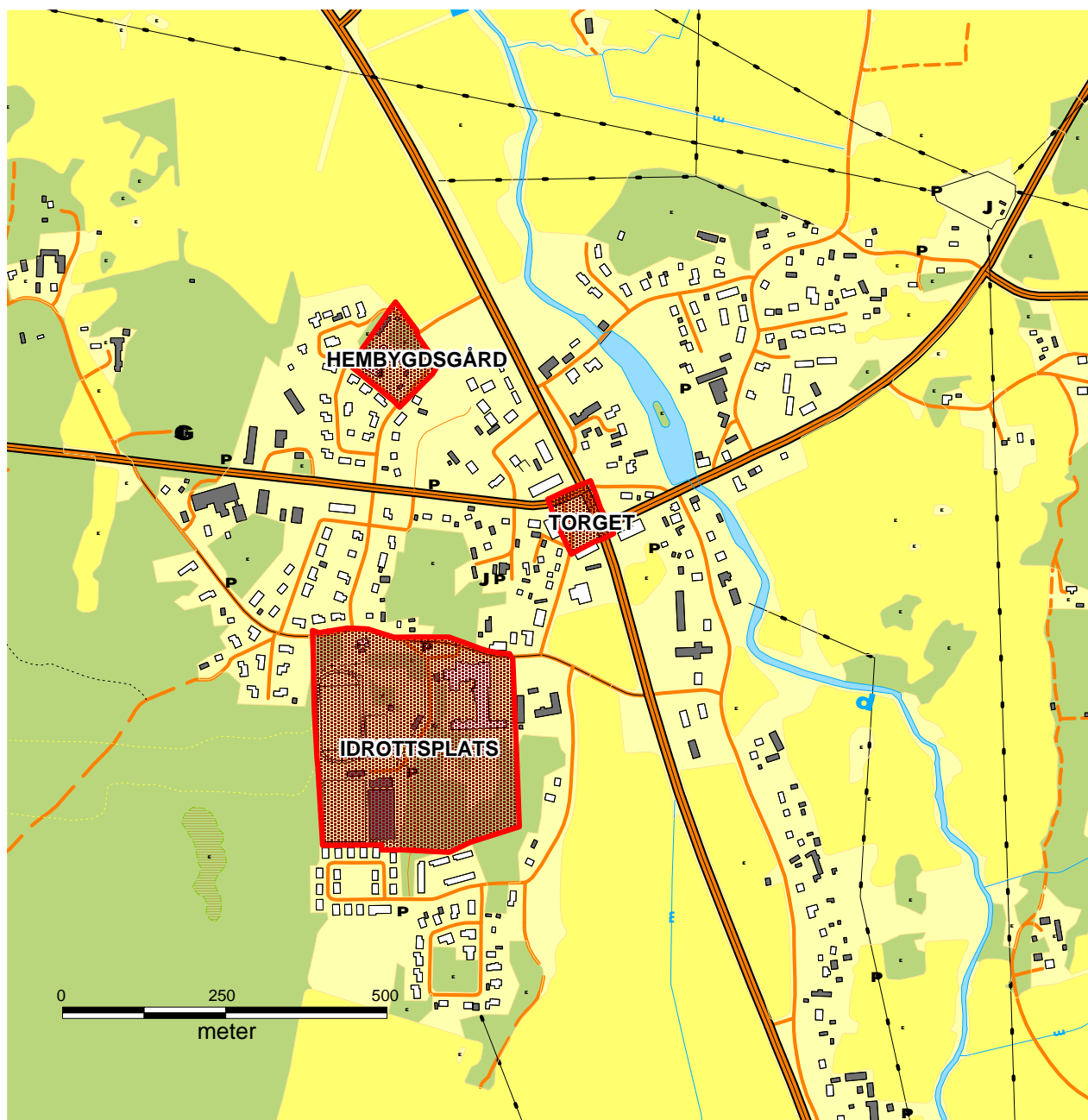
Kartmaterialet bygger på © TIERPS KOMMUN 2004. I övrigt bygger materialet på © Lantmäteriverket 2003. Ur GSD-Fastighetskartan ärende nr M2003/4344.



## Bilaga till Lokala ordningsföreskrifter

Områden med förbud mot alkoholförtäring

Tätort: Skärplinge



Kartmaterialet bygger på © TIERPS KOMMUN 2004. I övrigt bygger materialet på © Lantmäteriverket 2003. Ur GSD-Fastighetskartan ärende nr M2003/4344.